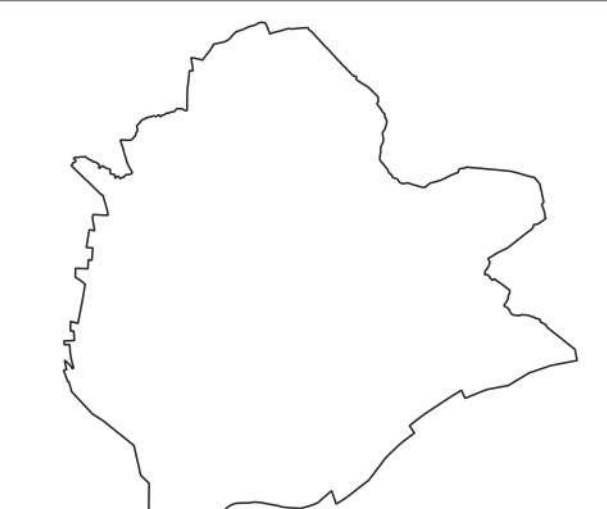
  
**COMUNE DI PALAZZO VERCELLESE**  
 PROVINCIA DI VERCELLI  
 Legge Regione Piemonte del 5/12/1977 n.56 e smi art. 17 comma 3  
**VARIANTE DI REVISIONE GENERALE**  
 al P.R.G.C. vigente approvato con D.G.R. n. 44-38355 del 10/09/1994

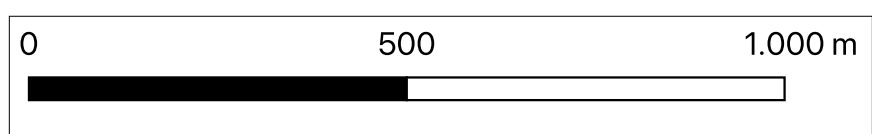


**PROGETTO PRELIMINARE**  
 Adozione Proposta Tecnica Progetto Preliminare: DCC n.18 del 14/07/2022  
 Adozione Progetto preliminare: D.C.C. n. \_del / /

Progetto: **SMA PROGETTI**  
 Corso Maccalari, 16  
 10133 Torino  
 E. Biasetti

Geologo incaricato: M. F. Giorelli  
 Sindaco: M.L. Di Maria  
 Il Segretario Comunale: M. F. Giorelli  
 Il Responsabile del Procedimento:  
 Data: Gennaio 2024

TITOLO ELABORATO	NUMERO ELABORATO
<b>CARTA GEODIDROLOGICA</b> Scala 1:10000	<b>G_3</b>



**IDROGEOLOGIA**

**Litologia**

**Quaternario**

- Subsistema di Ghiara Grande  
Depositi ghiaioso sabbiosi con ciottoli non alterati  
Recenti - attuali
- Subsistema di Crescentino  
Depositi ghiaioso sabbiosi con ciottoli non alterati  
Pleistocene - Olocene
- Subsistema di Trino  
Depositi ghiaioso sabbiosi con ciottoli poco alterati  
Pleistocene Sup.

**Terziario**

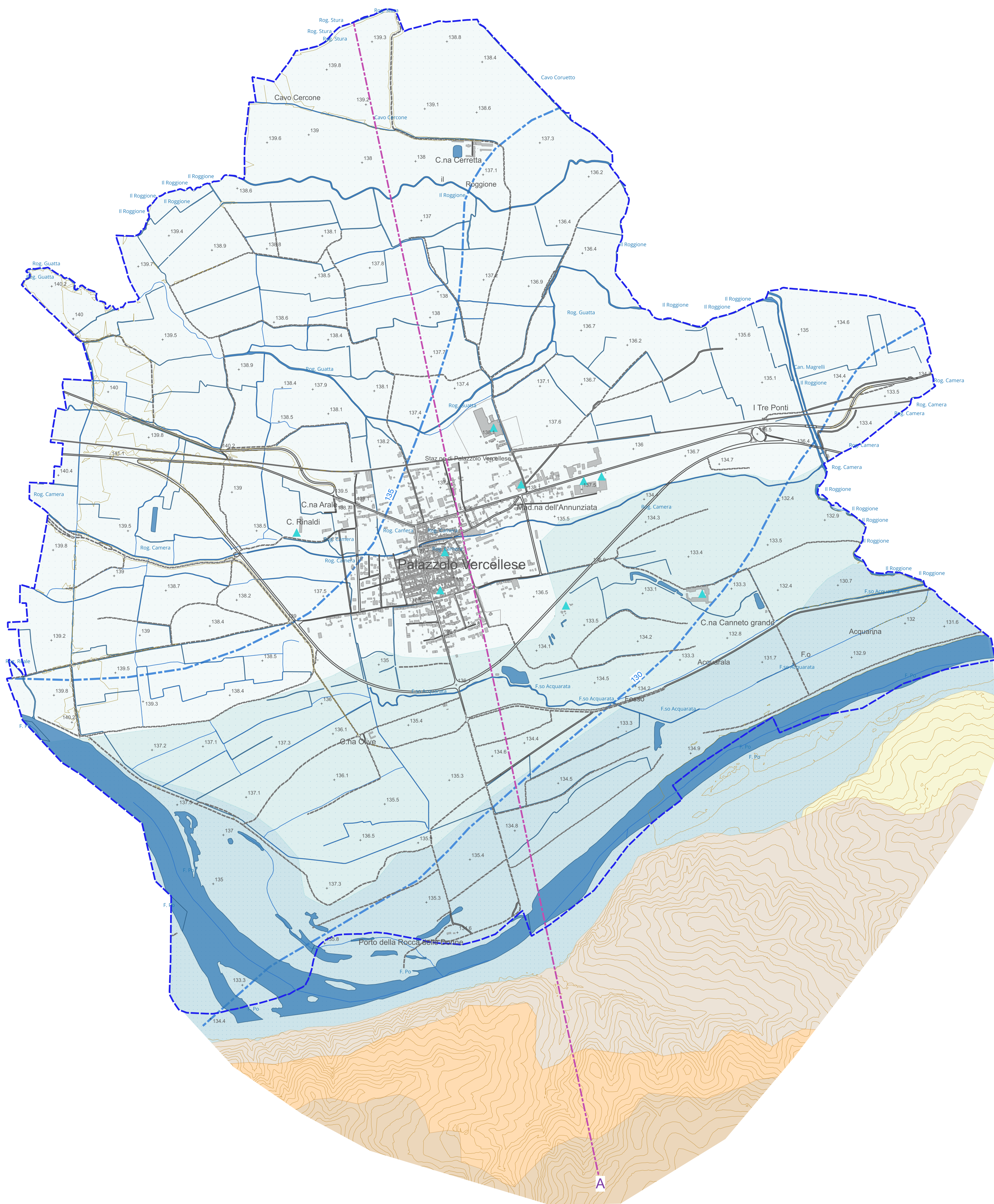
- Marne a Pteropodi inferiori  
Marne silicee, Miocene Inferiore
- Marne calcaree, Miocene Medio
- Marne a Pteropodi inferiori  
Marne diatomitiche, Miocene Inferiore
- Formazione di Casale Monferrato  
Argille grigie e calcari marnosi, Cretaceo -Paleogene

Isopiezometrica

Pozzo

Traccia profilo geologico A

Limite comunale



**PROFILO GEOLOGICO**

